

RED DE DETECCIÓN DEL RIESGO POR PLAGUICIDAS





FICHA DE TOMA DE MUESTRAS

1. DATOS IDENTIFICATIVOS DEL MUESTREO			
CÓDIGO DEL PUNTO DE MUESTREO	EB0563-FQ		
NOMBRE DEL PUNTO DE MUESTREO	Ebro / Campredo (FQ)		
COORDENADA X	799918	DEMARCACIÓN HIDROGRÁFICA	EBRO
COORDENADA Y	4517647	CÓDIGO MASA DE AGUA	ES091MSPF891
HUSO	31	AGUAS SPF/ST	SPF
MUNICIPIO	Tortosa		
ORGANISMO/EMPRESA MUESTREO			
MUESTREADOR/ES			
CÓDIGO DE MUESTRA	34	Nº DE BOTES	2
FECHA DE MUESTREO	13/05/2024	VOLUMEN (L)	1,125
HORA DE MUESTREO	17:35	Agua estancada en el pozo	
Responsable de la finca		Tiempo de purga (min)	
Teléfono		Volumen de purga (L)	
Descripción del punto de muestreo	Tramo final del Ebro. La zona de ribera principalmente es arbórea. Destacan los cultivos como el olivo e invernaderos de hortalizas, cítricos y otros frutales.		
Descripción de acceso y localización	Tomar la salida 40 desde carretera E-15/AP-7, luego la C-42 y seguir por la carretera de Tortosa-Amposta. Ahí se llega a los invernaderos, desde donde se sigue a pie por un pequeño camino de tierra hasta llegar al punto de muestreo.		

2. RETORNOS DE RIEGO	
Punto representativo	Comunidad de Regantes
Colector/desagüe	Otra información (especificar)
Observaciones	

3. CARACTERÍSTICAS FÍSICO-QUÍMICAS	
pH (unidades)	8,19
Temperatura del agua (°C)	21,29
Observaciones	Conductividad eléctrica a 20°C (µS/cm) 656 Otros parámetros (especificar)

4. PRECIPITACIONES, VERTIDOS E INCIDENCIAS	
Lluvia en el momento de muestreo	No
Evidencia de lluvia previa al muestreo	No
Incidenias durante el muestreo	Evidencia de vertido

5. IMÁGENES DEL PUNTO DE MUESTREO	
	
Imagen 1: Punto donde se toma la muestra	Imagen 2: Detalle de la masa de agua
	
Imagen 3: Acceso	Imagen 4: Entorno

6. ORTOFOTOGRAFÍA DEL PUNTO DE MUESTREO

